

ООО «СПЕЦСТРОЙИНЖИНИРИНГ»

**ПРОЕКТ ПЛАНИРОВКИ ТЕРРИТОРИИ И ПРОЕКТ МЕЖЕВАНИЯ
ТЕРРИТОРИИ, ПРЕДУСМАТРИВАЮЩИЕ РАЗМЕЩЕНИЕ
ЛИНЕЙНОГО ОБЪЕКТА
«ОСНАЩЕНИЕ ИТСО ОБЪЕКТОВ СОК «РОДНИЧОК»**

**Основная часть проекта планировки территории
Раздел 1 «Проект планировки территории. Графическая часть»**

22.002.ППТ1

Том 1

Начальник управления
проектно-
изыскательских работ



Д.И. Цыпляков

02.02.2023

Главный инженер
проекта



С.В. Олескив

02.02.2023

2023




Инв. № подл.	Подп. и дата	Взам. инв. №

Содержание тома 1

Обозначение	Наименование	Примечание
22.002.ППТ1-С	Содержание тома 1	1
22.002.ДПТ - СД	Состав документации по планировки территории	1
	Чертеж красных линий	Не разрабатывается согласно Федеральному закону от 2 августа 2019 г. № 283-ФЗ «О внесении изменений в Градостроительный кодекс Российской Федерации и отдельные законодательные акты Российской Федерации» из определения красных линий, указанного в п. 11 ст. 1, исключены границы территорий, занятых линейными объектами и (или) предназначенных для размещения линейных объектов.
22.002.ППТ1-Г.1	Чертеж границ зон планируемого размещения линейного объекта. Чертеж красных линий М 1:1000	1
	Чертеж границ зон планируемого размещения линейных объектов, подлежащих реконструкции в связи с изменением их местоположения	Не разрабатывается в связи с отсутствием данных объектов
	Всего листов:	3

Согласовано		

Инв. № подл.	Подп. и дата	Взам. инв. №

						22.002.ППТ1-С			
Изм.	Кол.уч.	Лист	№ док	Подпись	Дата				
Разраб.		Олескив			16.02.23	Содержание тома 1	Стадия	Лист	Листов
Пров.		Цыпляков			16.02.23				1
							 ООО «СПЕЦСТРОЙИНЖИНИРИНГ»		

Состав документации по планировке территории

№ тома	Обозначение	Наименование	Примечание
1	22.002.ППТ1	Том 1. Проект планировки территории. Графическая часть.	
2	22.002.ППТ2	Том 2. Положение о размещении линейных объектов.	
3	22.002.ППТ3	Том 3. Материалы по обоснованию проекта планировки территории. Графическая часть.	
4	22.002.ППТ4	Том 4. Материалы по обоснованию проекта планировки территории. Пояснительная записка.	
5	22.002.ПМТ1	Том 5. Проект межевания территории. Графическая часть.	
6	22.002.ПМТ2	Том 6. Проект межевания территории. Текстовая часть.	
7	22.002.ПМТ3	Том 7. Материалы по обоснованию проекта межевания территории. Графическая часть	
8	22.002.ПМТ4	Том 8. Материалы по обоснованию проекта межевания территории. Пояснительная записка	



Согласовано

Взам. инв. №

Подп. и дата

Инв. № подл.

22.002.ДПТ - СД

Изм.	Кол.уч.	Лист	№ док	Подпись	Дата
Разраб.		Олескив			16.02.23
Пров.		Цыпляков			16.02.23

Состав документации по
планировке территории

Стадия	Лист	Листов
		1

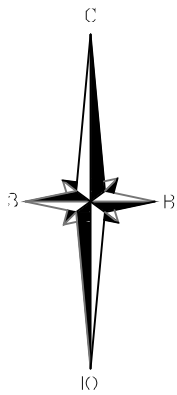

 ООО «СПЕЦСТРОЙИНЖИНИРИНГ»

Условные обозначения:

- граница территории, в отношении которой осуществляется подготовка проекта планировки территории (граница территории необходимая для строительства объекта)
- граница зоны планируемого размещения линейного объекта
- номер характерной точки границы зоны планируемого размещения линейного объекта
- ось линий и сооружений связи
- охранная зона линий и сооружений связи

Границы зон планируемого размещения объектов капитального строительства, входящих в состав линейного объекта

зона планируемого размещения проектируемых линий и сооружений связи



Саратовская обл.,
г. о. город Саратов,
г. Саратов,



- Существующие, ранее установленные, отменяемые и устанавливаемые красные линии отсутствуют. Перечень координат характерных точек красных линий не приводится. (Письмо Администрации муниципального образования "Город Саратов" от 04.10.2022 №02-02-35/833)
- Объекты, подлежащие переносу из зоны планируемого размещения объекта отсутствуют. Границы зон планируемого размещения данных объектов не устанавливаются.
- Территории общего пользования не образуются.

Картографическая основа изготовлена по материалам ТГИ
ООО "СПЕЦСТРОЙИНЖИНИРИНГ"

22.002.ПМТ1 - Г.1

Оснащение ИТСО объектов СОК "Родничок"

Изм.	Колуч.	Лист	№ док.	Подпись	Дата
Разраб.	Олескив				14.11.2022
Пров.	Цыпляков				14.11.2022

Проект планировки территории. Графическая часть

Стадия	Лист	Листов
		1

Чертеж границ зон планируемого размещения линейного объекта
Чертеж красных линий
М 1:1000

ООО "СПЕЦСТРОЙИНЖИНИРИНГ"
Формат А3

Прошнуровано, пронумеровано, скреплено печатью

Количество листов 4 (четыре)

Генеральный директор

ООО "СПЕЦСТРОЙИНЖИНИРИНГ"

Готов М.Н.

